



Hébergements

Voir sur la carte

Chemillé-sur-Indrois

Chambres d'hôtes du Château Monastère de la Corroirie 5 chambres – 10 personnes – Table d'hôtes
La Corroirie – 37460 CHEMILLÉ-SUR-INDROIS / MONTRÉSOR 06 80 43 38 75 – corroirie@gmail.com – www.corroirie.com
Parc dans l'enceinte du Château Monastère avec équipements pour l'accueil des chevaux.

Épeigné-les-Bois

Chambres d'hôtes Le Moulin du Bourg 4 chambres - 12 personnes
2 route des Moulins – 37150 ÉPEIGNÉ-LES-BOIS 06 78 87 96 00 – lemoulindubourg@laposte.net – www.lemoulindubourg.fr
Écuries de la Clé des Champs Prés et boxes
23 La Mimière – 37150 FRANCUEIL 06 78 52 05 53 - ecurieslaclesdeschamps.com

Céré-la-Ronde

Chambres d'hôtes du Moulin à Vent 2 chambres – 5 personnes
29 rue Alfred de Vigny 37460 CÉRÉ-LA-RONDE 02 47 94 21 18 – michel.cherouvrier@orange.fr
Écuries de Marsin Boxes et prés
2 Les Daubrons – 37460 CÉRÉ-LA-RONDE 06 42 41 85 92 / 02 36 05 44 33 - emmanuelle.mangindouince@wanadoo.fr - www.ecurie-de-marsin.business.site

Beaumont-Village

Chambres d'hôtes La Table de Beaumont
3 Rue de la Mairie - 37460 BEAUMONT-VILLAGE 02 47 19 95 45 – contact@latabledebeaumont.fr
Écuries Les Sabots d'Escrignelles Paddock et prés
3 Bertin – 37460 BEAUMONT-VILLAGE 02 47 92 78 24 / 06 77 57 68 00 / 07 88 38 05 01 – jack.delouche@free.fr.

Sennevières

Chambres d'hôtes des Rosier 4 chambres – 12 personnes
Les Moreaux – 37600 SENNEVIÈRES 02 47 92 69 10 - 06 82 29 27 83 - rosier-catherine@orange.fr
Poney Club Annabelle Boxes et prés
Les Poitevins – 37600 SENNEVIÈRES 06 31 35 09 12 – poneyclub.annabelle@wanadoo.fr



Maréchaux Ferrants



Vétérinaires

M. Nicolas BABIN
Combe 37600 VERNEUIL-SUR-INDRE
06 34 33 28 02 – nicolas.babin@hotmail.com
M. Aurélien CARMILLET
LUZILLÉ
06 27 52 90 79
M. Sébastien GOUNOT
Chenat 36360 FAVEROLLES
06 71 25 44 79 – seb.mf36@gmail.com

M. Éric JEGO
81 route de Tours 36700 CHÂTILLON-SUR-INDRE
06 81 13 21 12
M. Nicolas LEMOINE
2 impasse Charbonnerie 37240 LIGUEIL
06 98 31 28 48

Clinique vétérinaire COISNON
4 rue du Château 37800 STE-MAURE-DE-TOURAINÉ
02 47 65 40 19 – cabinetveterinairecoisnon@orange.fr
Clinique vétérinaire de Bléré
Rue du Commandant Cousteau 37150 BLÉRÉ
02 47 23 58 58 – csj37@free.fr
Clinique vétérinaire
12 avenue de Tours 37400 AMBOISE
02 47 57 00 38 - accueil@clinvetamboise.fr

Liste des vétérinaires et des maréchaux ferrants fournie à titre indicatif.



Loches
Touraine – Châteaux de la Loire

randonnée équestre

En selle pour Montrésor

Découpage général



Distance
105 km
divisées en 3 étapes



Dénivelé cumulé positif
+ 950 m
Point culminant à 98 m



Coordonnées GPS départ Chemillé*
N 47°160558
E 1°162457



Balisage orange en double-sens
— Continuité
— Changement de direction
X Mauvaise direction



Accessibilité
Boucle pour cavaliers
Attelages interdits

Au départ de Chemillé-sur-Indrois, vous partez à la découverte des trésors cachés du Val d'Indrois, sur des chemins de campagne à l'écart des grands axes. La boucle est balisée dans les deux sens et peut donc être parcourue selon vos envies, dans son intégralité ou par portion, dans une direction ou dans une autre. Les étapes sont conçues avec un sens de rotation indiquée sur chaque feuillet étape.

Infos pratiques

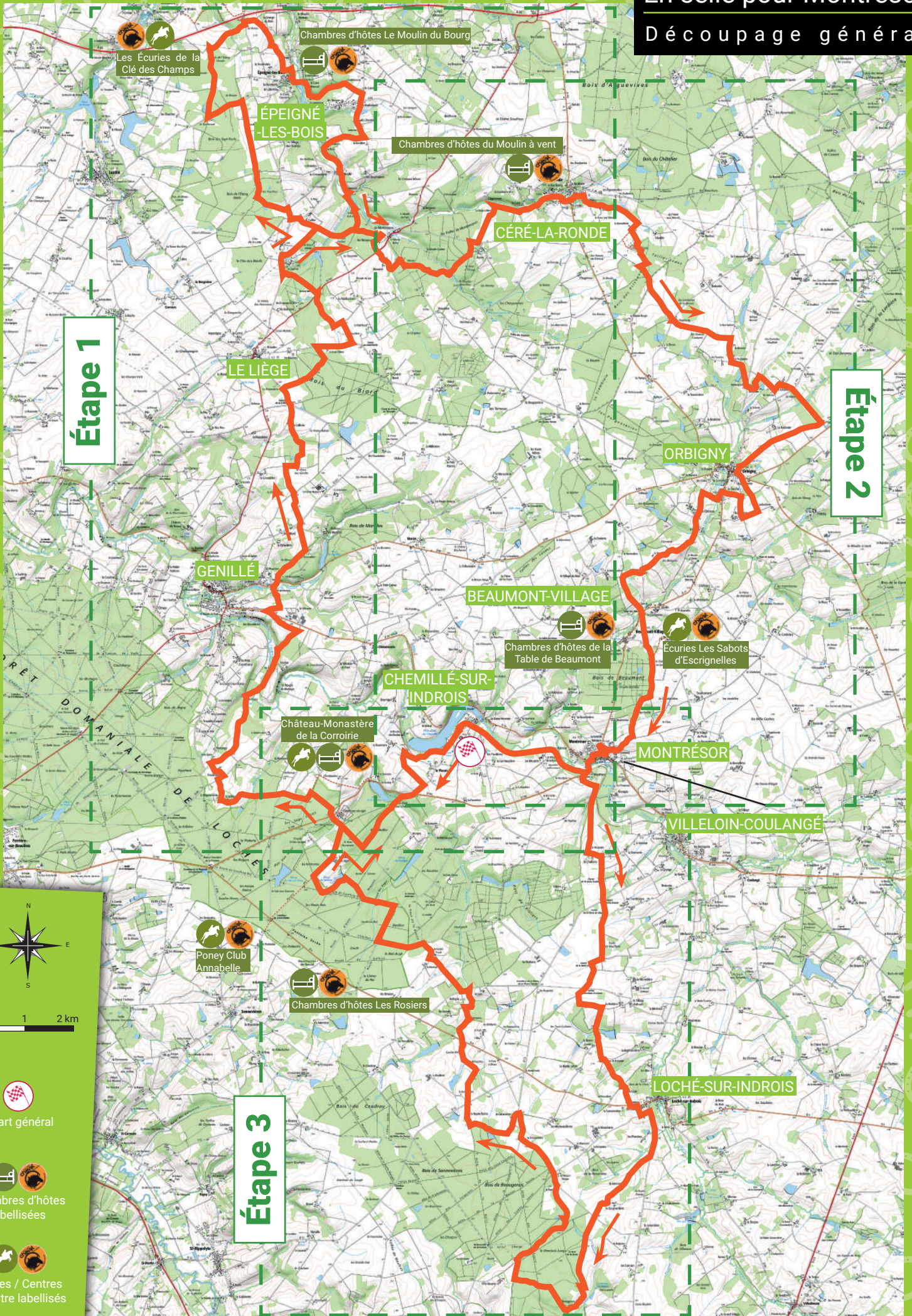
Vous trouverez en 4^e de couverture toutes les informations pratiques pour préparer votre excursion. Dans la rubrique *Hébergements*, les Chambres d'hôtes présentées sont associées à des écuries situées à proximité pour l'hébergement des chevaux. Chaque prestataire a obtenu la labellisation **Accueil Cheval** par le Conseil départemental d'Indre-et-Loire.

Les rubriques *Maréchaux Ferrants* et *Vétérinaires* vous proposent les coordonnées de professionnels pouvant répondre à vos besoins. Ces informations sont fournies à titre indicatif et la liste n'est pas exhaustive.

Retrouvez plus d'hébergements et d'informations sur www.loches-valde Loire.com

*Les traces GPX du circuit et de chaque étape sont disponibles en téléchargement sur le site : www.loches-valde Loire.com





Découvrez

Avec son plan d'eau de 35 hectares, la base de loisirs de Chemillé-sur-Indrois offre des activités de plein air pour tous: baignade, parcours aventure, pédalo, aire de jeux, mini-golf, tyroliennes géantes, etc.



Il est conseillé d'être particulièrement vigilant au niveau du parc aventure, les tyroliennes et autres installations peuvent surprendre et effrayer les chevaux.

Le lac de Chemillé

La Chartreuse a été fondée par Henri II Plantagenêt en 1172. La Maison Haute, qui abritait les Pères chartreux dans l'isolement, conserve son mur d'enceinte, un portail monumental du XVII^e siècle ainsi que les vestiges de l'église abbatiale romane et du cloître.

Le domaine, de plus de 1500 ha, était administré depuis la Maison Basse, la Corroirie, afin de préserver la tranquillité des pères Chartreux. Aujourd'hui l'ensemble comprend notamment une église du XIII^e siècle, un donjon, des douves et fortifications, ainsi que des logis et communs.

Chartreuse: accès à l'enceinte avec les chevaux sur demande uniquement (06 48 16 23 92) / accès payant / visite libre (ou guidée sur RDV). **Corroirie:** accès payant / visite libre (ou guidée sur RDV).

La Chartreuse et la Corroirie du Liget

Montaigu

Le fief de Montaigu, à Genillé, remonte au moins au XI^e siècle. Ancienne maison forte construite en contrebas d'une colline, elle servait probablement de lieu de protection sur le chemin gallo-romain de Blois à Loches passant à proximité. Dans le parc, une fontaine, dont les eaux avaient la réputation de guérir les maladies des yeux, a été couverte en 1808 d'une petite construction maçonnée.

Site privé / Accès interdit

5 Le château du Courbat

Le château du Courbat, au Liège, construit au XVII^e siècle, ceinturé d'un parc de 82 ha, est aujourd'hui un établissement de santé destiné aux fonctionnaires du Ministère de l'Intérieur.

Site privé / Accès interdit

Situé dans un vallon, Épeigné-les-Bois constitue une halte verdoyante sur la route des châteaux de Montpoupon et de Chenonceau. Le bourg se resserre autour de l'église du IX^e siècle qui abrite en contrebas un escalier menant à une source censée guérir les maladies de peau. Ne manquez pas à côté de l'église une maison du XIX^e siècle au toit dit à l'impériale (dôme galbé).

Source Saint-Aignan

Forêt, prairies et ruisseaux offrent un site remarquable à cet ensemble architectural construit sur un éperon rocheux et transformé en demeure de plaisance au XVI^e siècle. La visite du château est sonorisée et ouvre les portes de l'intimité familiale des propriétaires.

Un musée de la Vénerie a été aménagé dans les communs et une promenade forestière permet de découvrir la faune et la flore.

Accès payant / Visite libre - Contacter le château pour utiliser l'aire de pique-nique (02 47 94 21 15).

Le château de Montpoupon



Loches
Touraine - Châteaux de la Loire

randonnée équestre

En selle pour Montrésor
Boucle principale

Étape 1

Chemillé-sur-Indrois > Céré-la-Ronde
Variante Chemillé-sur-Indrois > Épeigné-les-Bois



Distance
35 km
variante 34 km



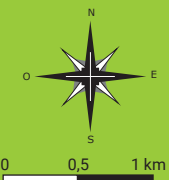
Dénivelé cumulé positif
+ 335 m
variante + 269 m














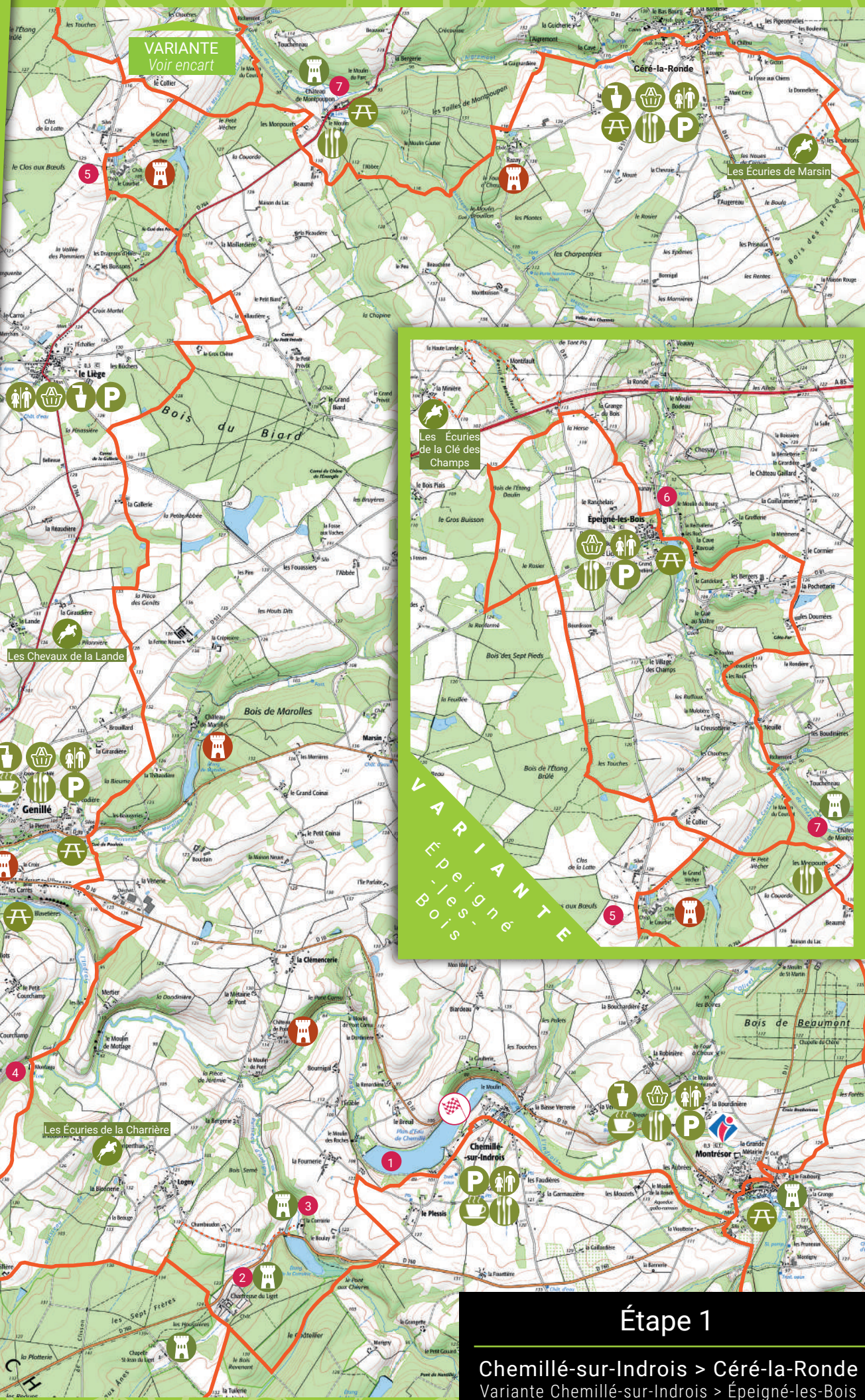
Coordonnées GPS départ*
N 47°16'05.58
E 1°16'24.57

Au départ de Chemillé-sur-Indrois, cette première étape vous conduira sur la boucle principale du circuit, jusqu'à Céré-la-Ronde ou Épeigné-les-Bois si vous choisissez de suivre la variante. Vous prendrez ensuite la direction de la Forêt domaniale de Loches, à la lisière de laquelle vous croiserez la silhouette de l'imposante Chartreuse du Liget. Le val d'Indrois vous dévoilera ses paysages vallonnés et laissera voir quelques trésors... Au Liège, après le passage à côté du château du Courbat, vous pourrez choisir entre le circuit principal et la variante.

*Les traces GPX du circuit et de chaque étape sont disponibles en téléchargement sur le site :
www.loches-valdeloire.com



-  Départ de l'étape
-  Bureau d'information touristique
-  Parking
-  Restaurant
-  Café / Bar
-  Commerce
-  Point d'eau
-  Toilettes publiques
-  Aire de pique-nique
-  Centre équestre
-  Monument ouvert au public
-  Monument fermé au public



Étape 1
 Chemillé-sur-Indrois > Céré-la-Ronde
 Variante Chemillé-sur-Indrois > Epeigné-les-Bois

Découvrez

Céré-la-Ronde 1

Aux portes du Loir-et-Cher et sur le toit de la Touraine (point culminant du département à 188m.), vous découvrirez ici un petit village calme et paisible... en apparence tout du moins puisque Céré-la-Ronde est au cœur de toutes les attentions! Grâce à un sous-sol particulièrement bien constitué, le village abrite un des rares réservoirs de gaz naturel en France. Et le gaz, vous le retrouverez également dans la bière produite à deux pas du bourg, à la brasserie La Pigeonelle!

À partir d'Orbigny, vous croiserez à plusieurs reprises le cours de l'Olivet, affluent de l'Indrois. Longue d'un peu moins de 15km, cette rivière n'impressionne guère à première vue. Mais ne vous y fiez pas, son débit peut être important, notamment en hiver, et suffisait à mettre en mouvement plusieurs moulins. Lorsque vous flânerez au bord de l'eau, soyez bien attentifs, un nouvel habitant a fait son apparition depuis peu dans cette rivière... Il s'agit du castor qui, via l'Indrois, réinvestit progressivement l'Olivet.



2

L'Olivet
et ses habitants

Beaumont-Village et l'église Saint-Sylvain

En faisant un détour par le bourg du village, vous découvrirez l'église Saint-Sylvain, édifiée en 1960 en remplacement de l'ancienne église du XIIe siècle détruite onze ans plus tôt pour cause de vétusté. Sous sa voûte en béton lambrissée, elle abrite les fresques de l'église primitive, sauvées in extremis, ainsi qu'un autel en granit du Labrador, reconnaissable par sa couleur bleue.

Église en accès libre

4 Montrésor, parmi Les Plus Beaux Villages de France

Labellisé parmi Les Plus Beaux Villages de France®, Montrésor dévoile un visage romantique et offre des ruelles dans lesquelles il fait bon flâner.

Au cœur du village trône le château, fièrement dressé sur son éperon rocheux et protégé par une enceinte fortifiée. Le château actuel, construit au XVIe siècle par Imbert de Bastarnay, grand-père de Diane de Poitiers et conseiller de quatre rois de France, a succédé à la forteresse des comtes d'Anjou édifiée au XIe siècle et dont subsistent d'imposants vestiges. Acheté en 1849 par un aristocrate polonais, Xavier Branicki, il appartient toujours, depuis cette date, à la même famille. La visite vous permettra de découvrir un intérieur meublé et richement décoré de nombreux tableaux, ainsi qu'un petit parc à l'anglaise.

Le château
et les balcons de l'Indrois

La collégiale, construite au XVIe siècle pour assurer le salut des âmes des Bastarnay, abrite les gisants en albâtre d'Imbert de Bastarnay, de son épouse et de son fils. Ces monuments funéraires sont remarquables par la finesse de leurs détails. L'impressionnant portail de l'édifice présente quant à lui les séquelles de la Révolution, les statues ayant perdu la tête...

La balade des Balcons de l'Indrois offre un panorama sur le château et le village et conduit ensuite, à travers les ruelles, jusqu'à la halle des Cardeux qui rappelle qu'au XVIIIe siècle, le village était un centre textile où l'on cardait la laine.

Château: Accès payant / Visite libre. **Collégiale:** Accès gratuit / Visite libre.

Anneaux au pied des remparts pour attacher les chevaux et matériel de nettoyage disponible à la mairie (02 47 91 43 00).



La collégiale



Loches[®]
Touraine - Châteaux de la Loire

randonnée équestre

En selle pour Montrésor
Boucle principale

Étape 2

Céré-la-Ronde > Chemillé-sur-Indrois
Variante Épeigné-les-Bois > Beaumont-Village



Distance

23 km

variante 33 km



Dénivelé cumulé positif

+ 220 m

variante + 333 m



Coordonnées GPS départ*

Céré N 47°25'16.5 E 1°20'78.52

Épeigné N 47°29'13.34 E 1°09'87.49

Selon votre choix initial, cette étape débutera à Céré-la-Ronde ou à Épeigné-les-Bois, pour vous conduire sur la seconde portion de la boucle principal. Les paysages alternent entre champs et bois, petites vallées et villages accueillants. Le parcours principal vous conduira jusqu'à Montrésor, où le village opérera à coup sûr, avant de retrouver votre point de départ à Chemillé-sur-Indrois. Pour les cavaliers ayant suivi la variante, l'étape du jour peut s'arrêter à Beaumont-Village ; les 7 derniers km et la découverte de Montrésor sont alors reportés au lendemain.

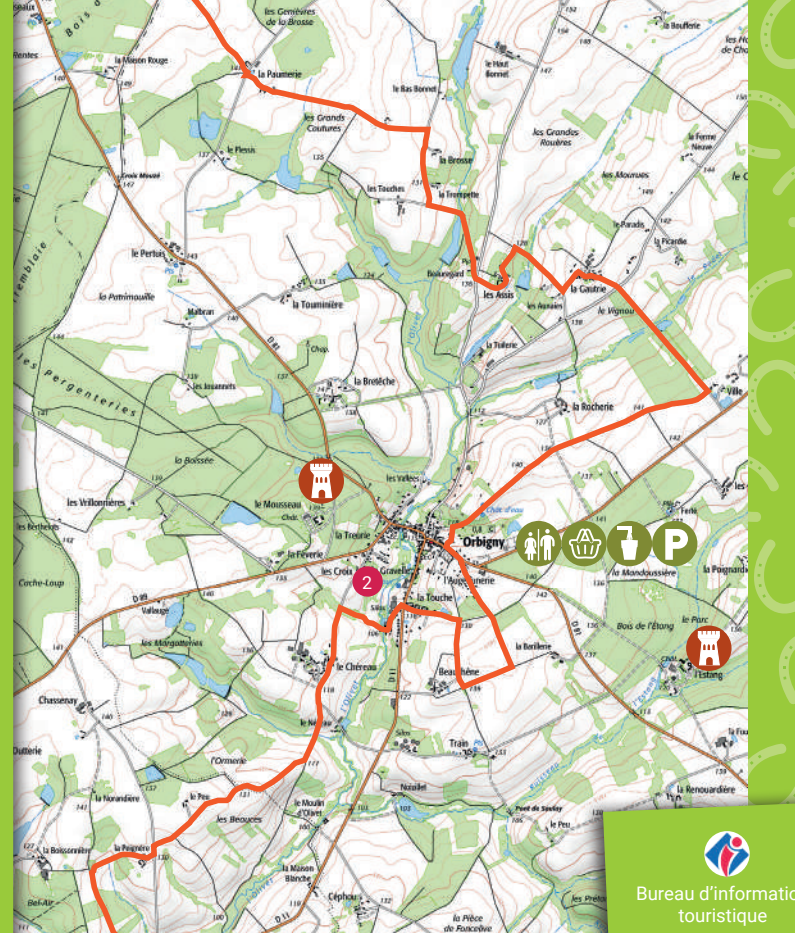
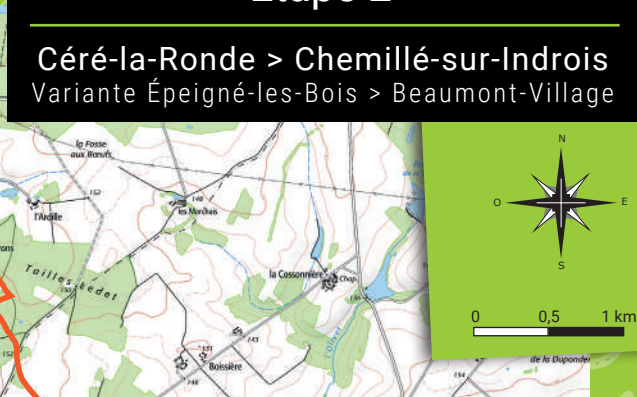
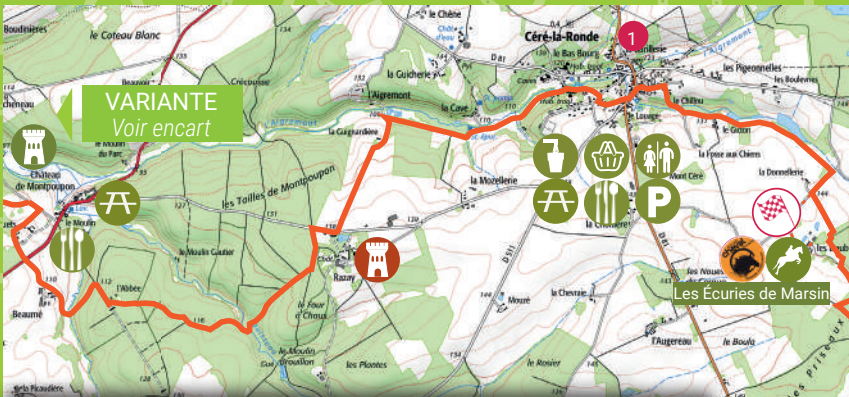
Les écuries et hébergements labellisés Accueil Cheval sont indiqués sur la fiche général. N'hésitez pas à contacter l'Office de Tourisme Loches Touraine Châteaux de la Loire pour plus d'informations.



*Les traces GPX du circuit et de chaque étape sont disponibles en téléchargement sur le site :

www.loches-valdeloire.com

Étape 2

Céré-la-Ronde > Chemillé-sur-Indrois
Variante Épeigné-les-Bois > Beaumont-Village



-  Bureau d'information touristique
-  Parking
-  Restaurant
-  Café / Bar
-  Commerce
-  Point d'eau
-  Toilettes publiques
-  Aire de pique-nique
-  Centre équestre
-  Monument ouvert au public
-  Monument fermé au public

Découvrez



1 **Forêt domaniale de Loches**
Ancienne forêt royale et aujourd'hui propriété de l'état, la forêt de Loches est un magnifique domaine boisé de 3626 hectares. C'est l'une des plus prestigieuses chênaies de France, composée essentiellement de chênes sessiles. Terrain de chasse favoris des rois de France au Moyen-Âge, son bois faisait déjà l'objet de toutes les attentions à l'époque. Il s'exporte aujourd'hui à travers toute la France et même au-delà de nos frontières, pour la construction mais aussi pour la tonnellerie, les chênes lochois se mariant visiblement très bien avec les vins du bordelais...

La chapelle Saint-Jean, circulaire, a été construite au XII^e siècle et se trouve dans la forêt. Elle est ornée d'une corniche aux modillons sculptés. A l'intérieur, des fresques représentent la vie du Christ et de la Vierge Marie. À proximité se trouve également l'ancienne Tuilerie du domaine.

Pour la visite de l'intérieur, retirer la clé à l'Office de tourisme à Loches.



2 **La chapelle Saint-Jean**

Le Pas-aux-Ânes

3 L'étang du Pas-aux-Ânes constitue, avec ses 7 hectares, la plus grande pièce d'eau de la Forêt de Loches. Niché au milieu des arbres, il faisait autrefois partie intégrante du domaine de la Chartreuse du Liget et permettait de fournir du poisson aux moines, notamment pour les jours maigres.

Le kiosque en rondins de bois, couvert de brande, a été construit ici à la fin du XIX^e siècle selon le modèle d'un kiosque présenté à l'Exposition universelle de Paris de 1889. Détruit en 2006 par un incendie, il a été reconstruit à l'identique. La grande allée à proximité est bordée par les chênes les plus remarquables de la Forêt domaniale dont certains ont plus de 200 ans... N'hésitez à prolonger la balade dans cette cathédrale de verdure!



Pyramide Saint Hubert

4 Rappelant les pyramides voisines de la Forêt de Loches, cet édifice, que vous apercevrez peut-être à travers les arbres, a été construit au XIX^e siècle par le comte de Branicki. Elle est dédiée à Saint-Hubert qui est représenté dans la niche, à côté du cerf entre les bois duquel il vit apparaître la croix du Christ.



5 Fondée au XII^e siècle par des chevaliers tourangeaux partant en Croisade, l'abbaye de Beaugerais, isolée dans les bois, devint ainsi la troisième abbaye cistercienne de Touraine et bénéficia d'un certain essor, malgré des pillages et incendies pendant la Guerre de Cent Ans. Elle est finalement fermée et les moines chassés pendant la Révolution, avant d'être vendue comme bien national en 1792. Elle sera démolie et les pierres qui la composent se retrouvent aujourd'hui dans les murs de plusieurs fermes voisines... Seule la nef de l'ancienne église du XII^e siècle est toujours visible.

Site privé / Accès interdit

6 **Abbaye de Beaugerais**

En vous écartant du tracé du circuit, vous pourrez découvrir le prieuré de Grandmont-Villiers, retiré dans les bois. Fondé en 1157 par Henri II Plantagenêt, la Maison Grandmont-Villiers est érigée en prieuré en 1317 et accueille des hôtes prestigieux dont les rois de France Charles IV le Bel et Louis XI. Suite à de nombreuses vicissitudes, l'Ordre de Grandmont est supprimé en 1772. Le lieu sera vendu et une partie des bâtiments détruite. En 1979, le Père Philippe-Étienne décide de s'y installer pour faire revivre les lieux et de restaurer l'ancien prieuré en suivant à nouveau la règle de Grandmont, dans le travail et la prière.

Accès payant (tarif libre) / Attacher les chevaux à l'extérieur de la cour du Prieuré.



6 **Le Prieuré de Grandmont-Villiers**



Loches
Touraine Châteaux de la Loire

randonnée équestre

En selle pour Montrésor
Boucle de Loché

Étape 3

Céré-la-Ronde > Chemillé-sur-Indrois
Variante Épeigné-les-Bois > Beaumont-Village



Distance
23 km
variante 33 km



Dénivelé cumulé positif
+ 220 m
variante + 333 m



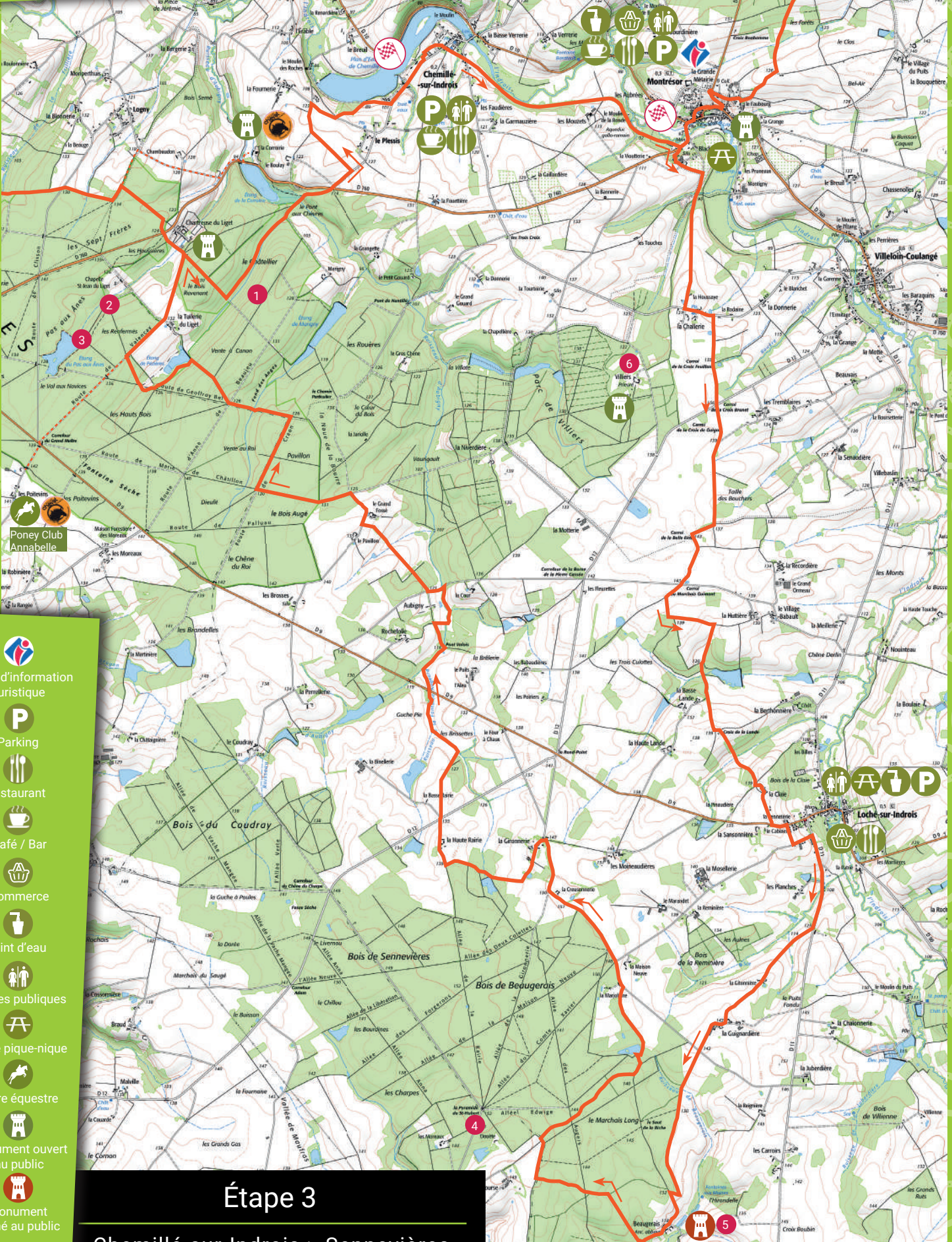
Coordonnées GPS départ*
Céré N 47°25'165 E 1°20'7852
Épeigné N 47°29'1334 E 1°09'8749

La boucle de Loché-sur-Indrois forme un circuit complet de 40 km au départ de Chemillé-sur-Indrois. Pour réduire les distances, vous pouvez la décomposer en faisant une halte à Sennvières ou bien à Chemillé. Nous vous suggérons ici un départ du lac de Chemillé ou bien de Montrésor, notamment pour prolonger l'étape 2. À vous de choisir et de composer votre itinéraire pour partir à la découverte des confins du Val d'Indrois et de la richesse des bois de Beaugerais et de la Forêt domaniale de Loches.

Les écuries et hébergements labellisés Accueil Cheval sont indiqués sur la fiche général. N'hésitez pas à contacter l'Office de Tourisme Loches Touraine Châteaux de la Loire pour plus d'informations.

*Les traces GPX du circuit et de chaque étape sont disponibles en téléchargement sur le site :

www.loches-valdeloire.com



-  Bureau d'information touristique
-  Parking
-  Restaurant
-  Café / Bar
-  Commerce
-  Point d'eau
-  Toilettes publiques
-  Aire de pique-nique
-  Centre équestre
-  Monument ouvert au public
-  Monument fermé au public

Étape 3

Chemillé-sur-Indrois > Sennevières
Montrésor > Chemillé-sur-Indrois